

Infos



TEAM WALK DÜSSELDORF

Wanderkarte & Informationen

Verpflegungspunkte

Auf der 8 km langen Wanderroute gibt es einen Verpflegungspunkt, der auf der Wanderkarte eingezeichnet ist. An unserem Verpflegungspunkt hast du die Möglichkeit eine kleine Pause einzulegen. Wir versorgen dich dort zusätzlich mit Getränken und Snacks. Außerdem kannst du die dort vorhandenen Toiletten nutzen.

Notfallnummern

Bei kleineren Verletzungen nutze die Rufnummer unserer Sanitäter: **0178 407 2037**
Bei medizinischen Notfällen nutze bitte die Rufnummer des Rettungsdienstes: **112**
Du hast dich Verlaufen? Rufe uns an und wir helfen dir weiter: **0174 275 2186**

Online-Wanderkarte

Über den QR-Code findest du die Wanderkarte auch Online oder als GPX-Datei zum Download. Wir empfehlen die Navigation per Smartphone oder GPS-Gerät. Zusätzlich dazu ist die Strecke durch Hinweisschilder an markanten Stellen markiert. Unter folgendem Link findest du die Online-Karte: www.teamwalk-tour.de/duesseldorf/wanderstrecke/



Das Wander-Event für Firmen & Teams



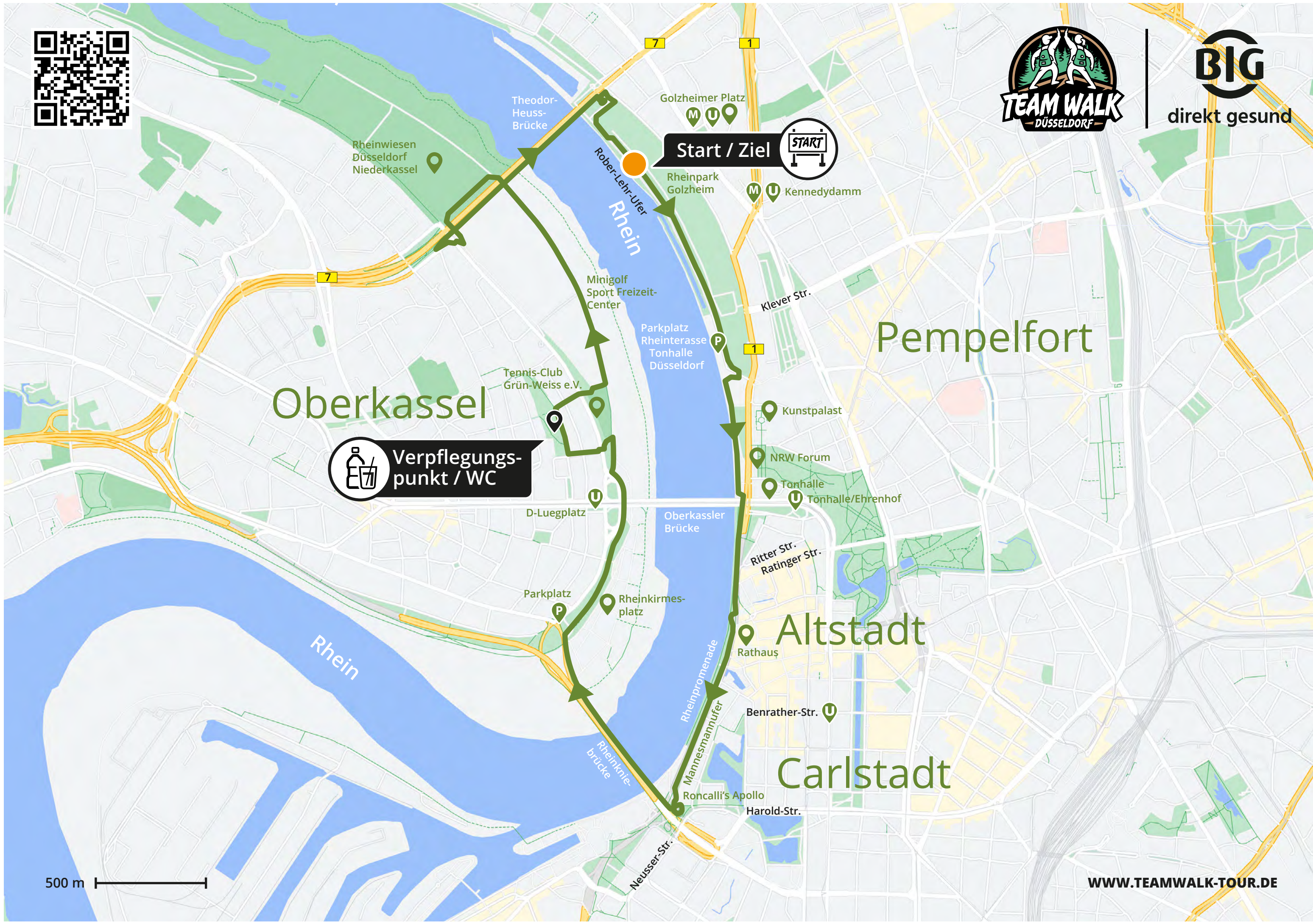
11.09.2024
Düsseldorf

Start & Ziel:
Robert-Lehr-Ufer
Düsseldorf



GEH' MIT UNS AUF TOUR: AACHEN • DUISBURG
ESSEN • DORTMUND • DÜSSELDORF







Oberkassel

Pempelfort

Altstadt

Carlstadt

 Verpflegungspunkt / WC

Start / Ziel 

500 m 

WWW.TEAMWALK-TOUR.DE